DRAFT

RIO HONDO CONFLUENCE AREA PROJECT

SITE DESIGN CONCEPT PROJECT BOARDS

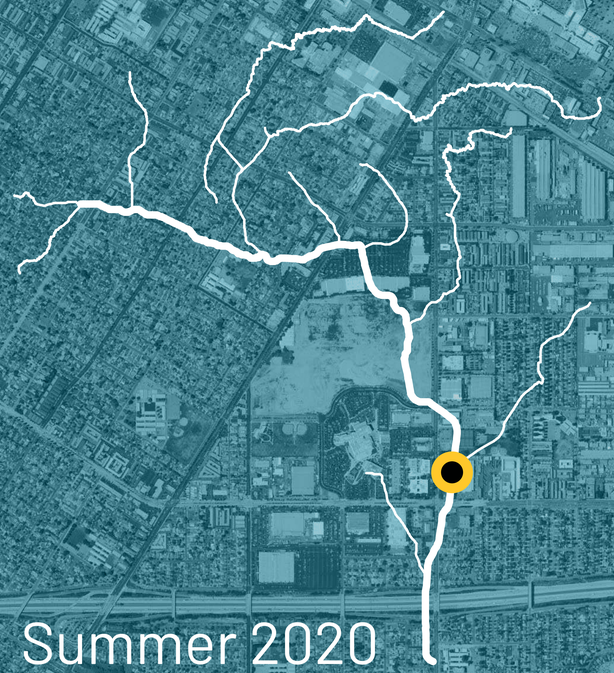

Summer 2020

OLIN

Gehry Partners, LLP

Geosyntec

MAGNUSSON KLEMENCIC ASSOCIATES

RIVER LA

SOUTHERN AVENUE CONNECTOR

CONECTOR DE LA AVENIDA SOUTHERN

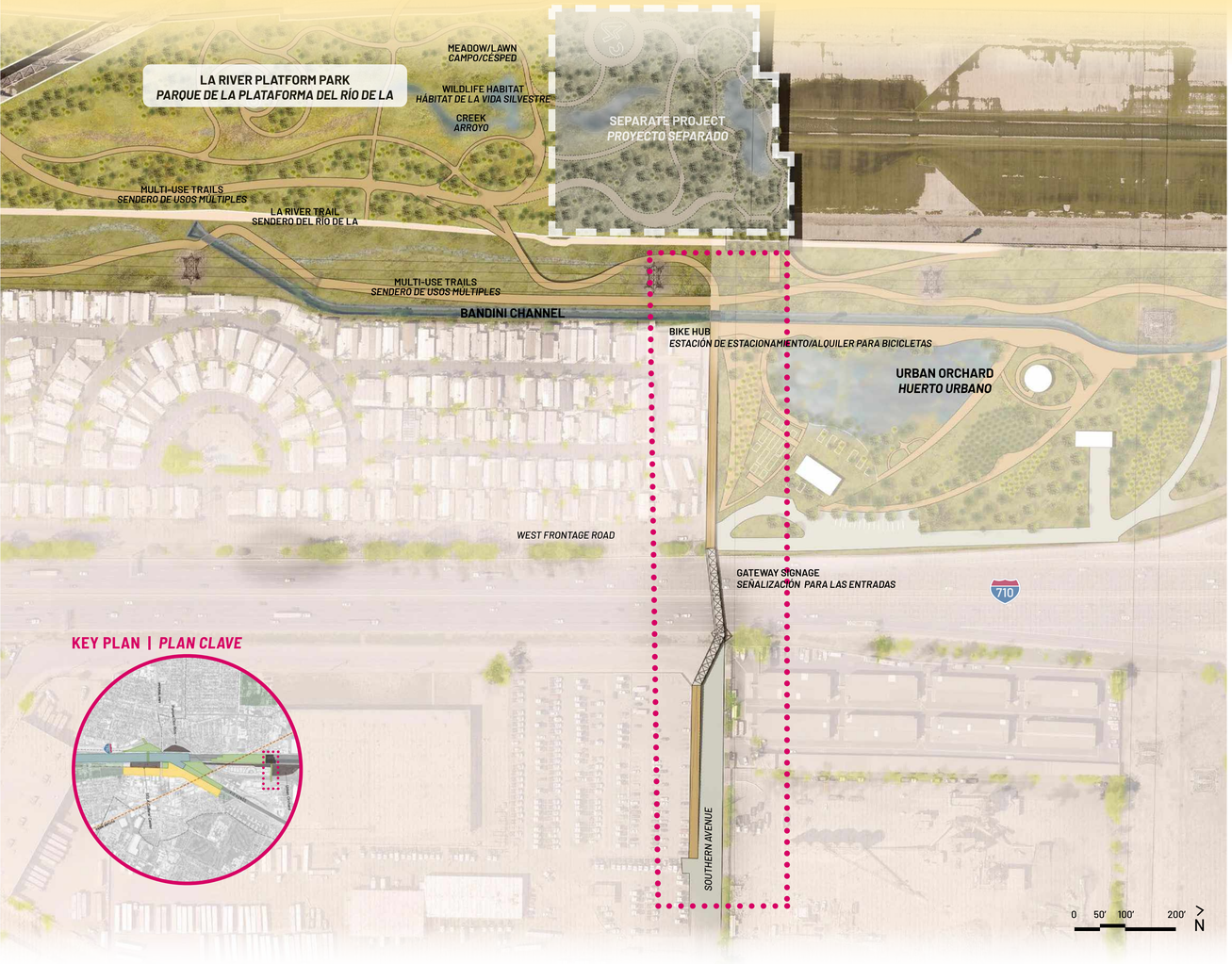

- The Southern Avenue Connector could provide access across the I-710 from the neighborhoods east of the LA River, to the Urban Orchard, LA River Trail and Platform Park and a rich network of community spaces.

- *El Conector de la Avenida Southern ofrece acceso a través de la I-710 desde los vecindarios al este del Río de LA, hasta la Huerto Urbano, el Sendero del Río de LA, y el Parque Platform y una red abundante de espacios comunitarios.*

WHAT MAKES A PARK ACCESSIBLE?

¿QUÉ HACE QUE UN PARQUE SEA ACCESIBLE?



LA RIVER PLATFORM PARK

PARQUE DE LA PLATAFORMA DEL RÍO DE LA

2

- The LA River Platform Park is situated over the LA River and creates approximately 22 acres of new opportunities for recreation and habitat.
- This park connects the Urban Orchard at the north to the Confluence Point Park at the south and includes active recreation such as sports fields and playgrounds, passive recreation such as planted groves and nature trails, water features such as small streams and ponds, and shade structures for cultural activities and social gatherings.

- *El Parque Platform del Río de LA está ubicado sobre el Río de LA y crea aproximadamente 22 acres de nuevas oportunidades para la recreación y el hábitat.*
- *Este parque conecta el Huerto Urbano al norte con Parque de los puntos de confluencia en el sur e incluye recreación activa, como campos deportivos y áreas de juegos infantiles, recreación inactiva, como arboledas plantadas y senderos naturales, elementos acuáticas como riachuelos y estanques, y estructuras de sombra para actividades culturales y reuniones sociales.*

WHAT TYPE OF PASSIVE RECREATION WOULD YOU USE?

¿QUÉ RECREACIÓN INACTIVA UTILIZARÍA?



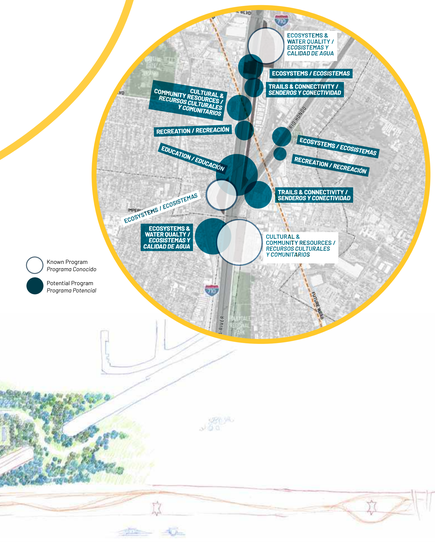

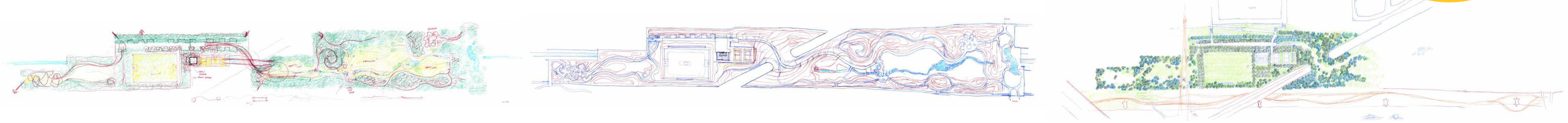

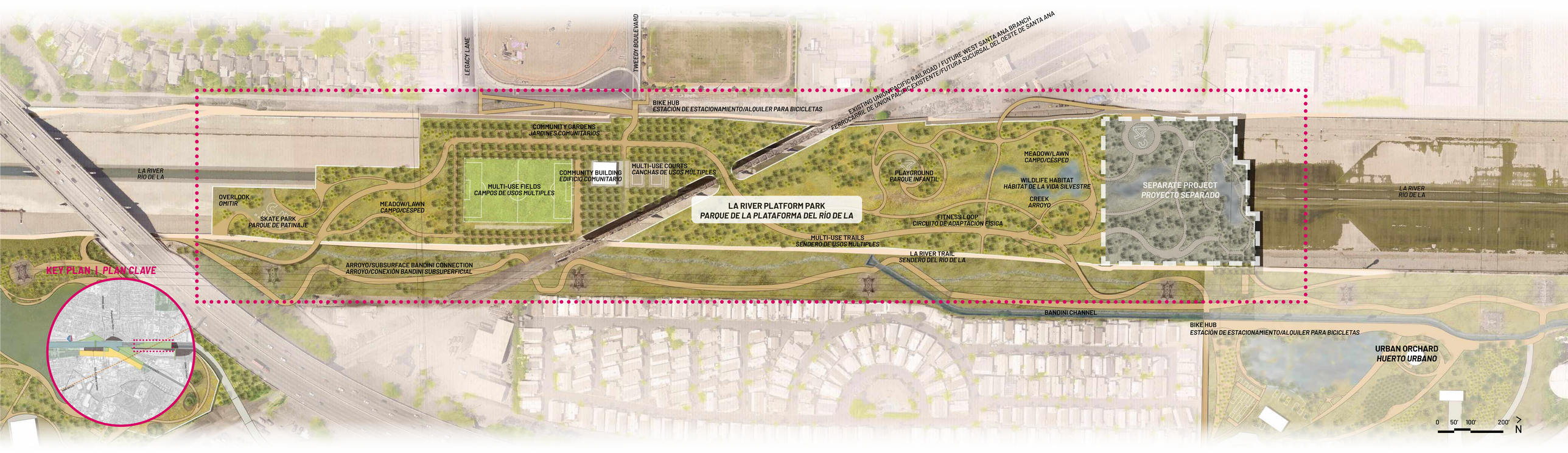

LA RIVER PLATFORM PARK

PARQUE DE LA PLATAFORMA DEL RÍO DE LA

2

RIO HONDO PLATFORM PARK

PARQUE DE LA PLATAFORMA RÍO HONDO

3

- The Rio Hondo Platform Park is situated over the Rio Hondo and creates approximately 11 acres of new opportunities for recreation, art, and habitat.
- The park features an urban forest, a rare landscape in SELA currently, and a sculpture garden for accessible artistic expression. The park connects visitors to the South Garfield Transmission right-of-way Park and North Imperial Transmission right-of-way Park to its east, and Confluence Point Park to its west.

- *El Parque Platform del Río Hondo está ubicado sobre el Río Hondo y crea aproximadamente 11 acres de nuevas oportunidades para la recreación, el arte, y el hábitat.*
- *El parque cuenta con un bosque urbano, un paisaje exclusivo en SELA actualmente, y un jardín accesible de esculturas para la expresión artísticas. El parque conecta a los visitantes al derecho de paso de la Transmisión del Parque South Garfield y al derecho de paso de la Transmisión del Parque al Norte de Imperial hacia el este y al Parque de los puntos de confluencia hacia el oeste.*



WHAT TYPE OF PROJECTS WOULD YOU MOST LIKE TO SEE?

¿QUÉ TIPO DE PROYECTOS LE GUSTARÍA VER?

FROM BASELINE SURVEY (1000 TOTAL RESPONDENTS)

DE LA ENCUESTA DE REFERENCIA (1000 PERSONAS QUE RESPONDIERON A LA ENCUESTA EN TOTAL)

24% REBUILDING NATURAL HABITATS

RECONSTRUCCIÓN NATURAL

21% NEW PARK / OPEN SPACE

NUEVO PARQUE/ESPACIO ABIERTO

20% BRIDGE PARK THAT CONNECTS BOTH SIDES

PARQUE DEL PUENTE QUE CONECTA AMBOS LADOS

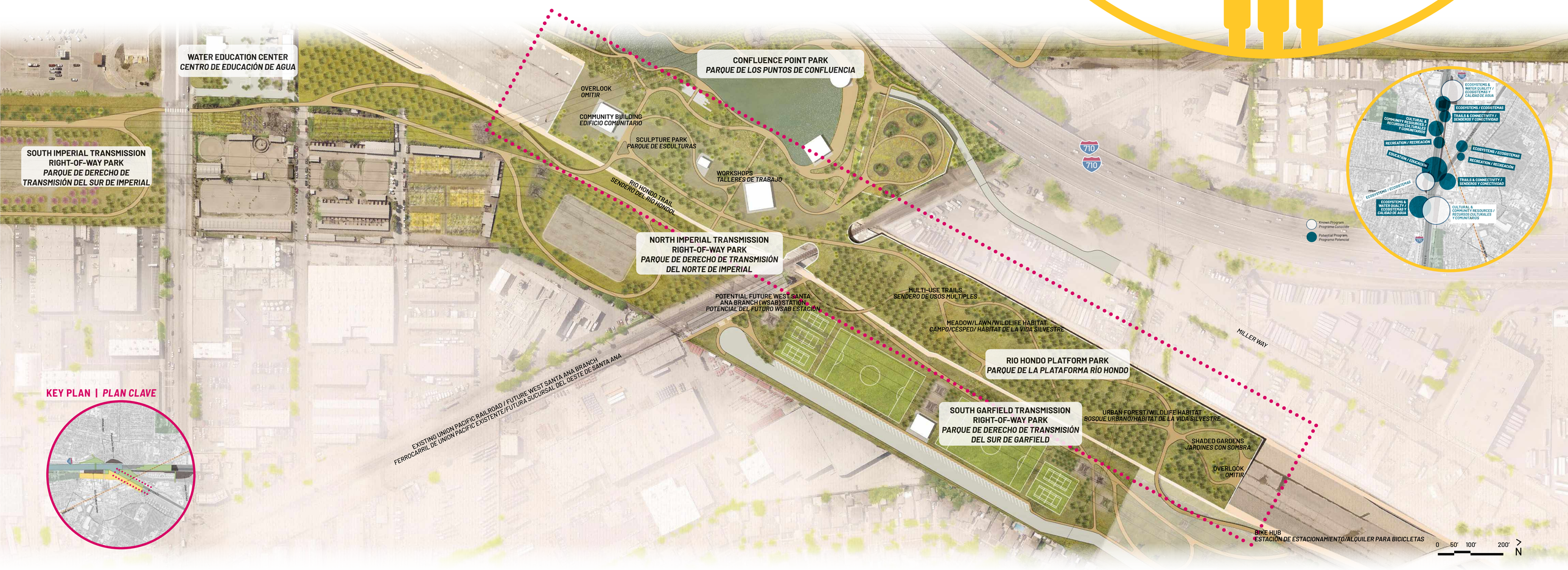

SOUTH GARFIELD TRANSMISSION RIGHT-OF-WAY PARK

4

PARQUE DE DERECHO DE TRANSMISIÓN DEL SUR DE GARFIELD

- The South Garfield right-of-way is currently owned by Southern California Edison (SCE) and occupied with their transmission lines.
- The 8 acre park featuring soccer pitches, tennis courts, and a pavilion, serves as a connector between Circle Park to its north and the North Imperial Transmission right-of-way park and future Metro West Santa Ana Branch station to its south.

- *El derecho de paso del Sur Garfield esta ocupado actualmente por las líneas de transmisión la la compañía Southern California Edison.*
- *El parque de 8 acres que cuenta con canchas de fútbol, canchas de tenis, y un pabellón, sirve como un conector entre el Parque del Círculo hacia el norte y el parque de derecho de paso de la Transmisión Imperial Norte y la futura estación de la Sucursal Oeste de Santa Ana del Metro hacia el sur.*

500 RESPONDENTS SELECTED THESE FEATURES TO INCLUDE IN A PARK:

500 PERSONAS QUE CONTESTARON SELECCIONARON ESTOS ELEMENTOS PARA QUE SEAN INCLUIDOS EN UN PARQUE:

53% WALKING TRAILS / *DE SENDEROS PARA CAMINAR*

44% GRASSY OPEN SPACE / *DE ESPACIOS CON SOMBRA*

32% RESTROOMS/DRINKING FOUNTAINS / *DE BAÑOS/FUENTES DE AGUA POTABLE PARA BEBER*

32% WILDLIFE HABITAT / *DE HÁBITAT DE VIDA SILVESTRE*

31% MULTI-USE SPORTS / *DE DEPORTES MULTIUSOS*

31% SHADED SPACES / *DE ESPACIOS CON SOMBRA*

NORTH IMPERIAL TRANSMISSION RIGHT-OF-WAY PARK

PARQUE DE DERECHO DE TRANSMISIÓN DEL NORTE DE IMPERIAL

5

- The North Imperial Right-of-Way is situated to the east of the LA River, Rio Hondo, and the Water Education Center.
- The 15 acre park could feature equestrian facilities and trails, may connect the Imperial Equestrian Center, the future SELA Cultural Center, the South Imperial Transmission Right-of-Way (ROW) Park, the South Garfield Transmission ROW Park, and the future Metro West Santa Ana Branch.
- The site aligns with the existing Imperial Equestrian Center, which will continue to serve as a community asset and resource for the local equestrian community.

- *El derecho de paso del Norte Imperial está situado al este del Río LA, Río Hondo, y el Centro de Educación del Agua.*
- *El parque de 15 acres con instalaciones ecuestres y senderos conectará el Centro Ecuestre Imperial, el futuro Centro Cultural SELA, el Parque Derecho de Paso de la Transmisión Sur Imperial, el Parque Derecho de Paso de la Transmisión Sur Garfield, y la Sucursal del futura Metro Oeste de Santa Ana.*
- *El sitio se adhiere con el Centro Ecuestre Imperial existente, que continuará sirviendo como un activo y recurso comunitario para la comunidad ecuestre local.*

WHAT TYPE OF **ACTIVE** RECREATION WOULD YOU USE?

¿QUÉ TIPO DE RECREACIÓN ACTIVA USARÍA?

PLACE YOUR POST-IT NOTES HERE

COLOQUE SUS NOTAS ADHESIVAS AQUÍ

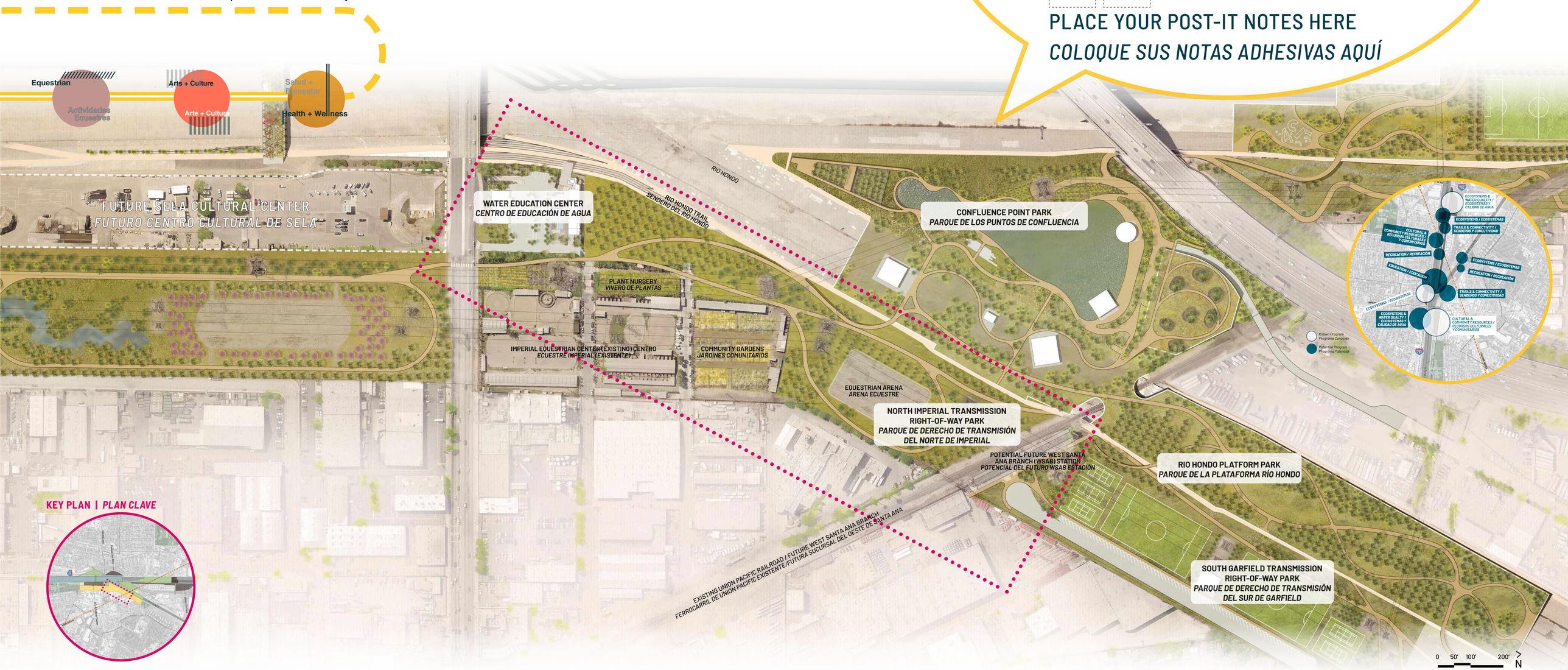

SOUTH IMPERIAL TRANSMISSION RIGHT-OF-WAY PARK

PARQUE DE DERECHO DE TRANSMISIÓN DEL SUR DE IMPERIAL

6

- The South Imperial Transmission right-of-way park is east of the SELA Cultural Center, and connects to Hollydale Regional Park to the south and the future North Imperial Transmission right-of-way Park to the north. The future 15 acre park with equestrian facilities and trails will serve to stitch together an interconnected network of activity, trails, and other park improvements.

- *El parque de derecho de paso de la Transmisión Sur de Imperial está al este del Centro Cultural SELA, y conecta con el Parque Regional Hollydale al sur y con el futuro derecho de vía de la Transmisión Norte de Imperial al Norte. El futuro parque de 15 acres con instalaciones ecuestres y senderos servirán para unir una red interconectada de actividad, senderos, y otras mejorías en el parque.*

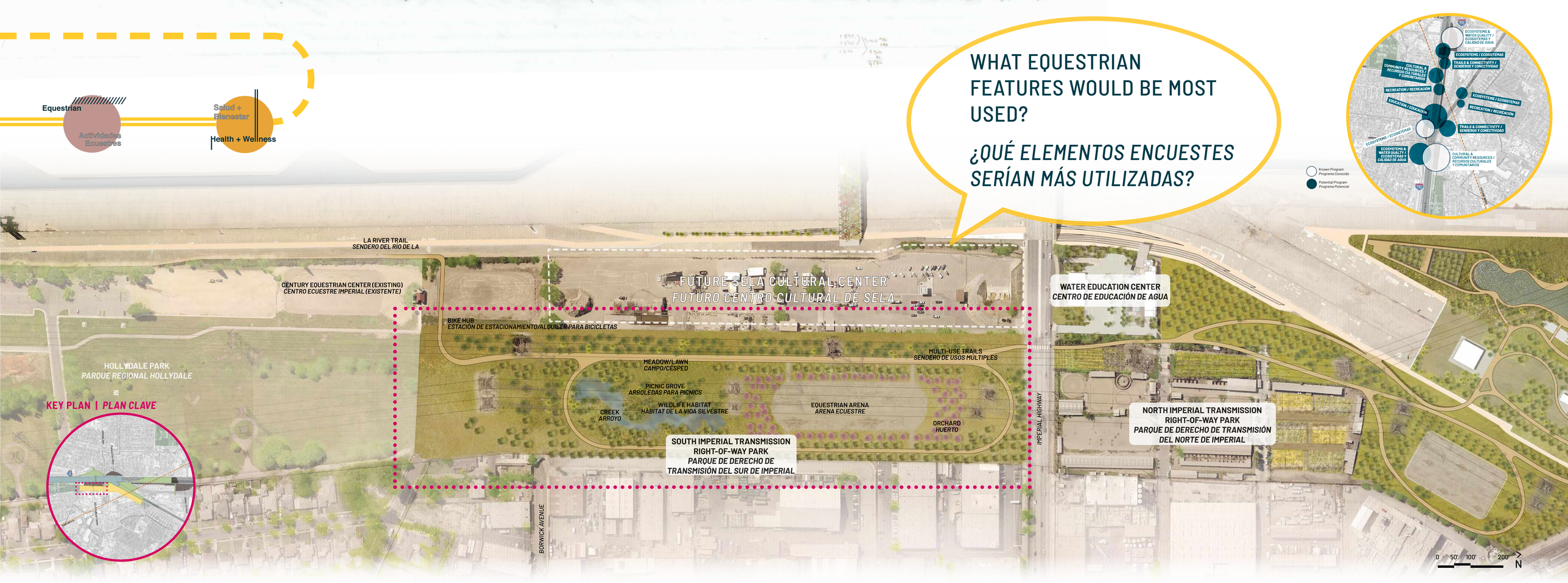

CONFLUENCE POINT PARK

PARQUE DE LOS PUNTOS DE CONFLUENCIA

- The Confluence Point Park is located where the LA River and Rio Hondo meet. The 12 acre park could feature a lake or a meadow.
- A lake can draw migratory birds and visitors to the park can rest near the calm body of water or enjoy water activities like paddle boating. A shaded grove creates a dramatic approach to the confluence tip as they terrace south of the lake. The overlook at the point offers a unique open view of the confluence and the LA River to the south.
- A meadow can draw pollinators and visitors can find respite among native plants.

- *El Parque de los puntos de confluencia se encuentra donde se encuentran el Río LA y el Río Hondo. El parque de 12 acres podría incluir un lago o un campo.*
- *Un lago puede atraer aves migratorias y visitantes al parque pueden descansar cerca del cuerpo tranquilo de agua o disfrutar de actividades acuáticas come paseos en bote de remos. Una arboleda de árboles perennes crea una estrategia dramática a la punta de la confluencia como una terraza al sur del lago. La vista en el punto ofrece una vista abierta única de la confluencia y el Río de LA hacia el sur.*
- *Un prado puedo atraer polinizadores y los visitantes pueden encontrar un descanso entre las plantas nativas.*

MEADOW OPTION
OPCIÓN DE UN CAMPO

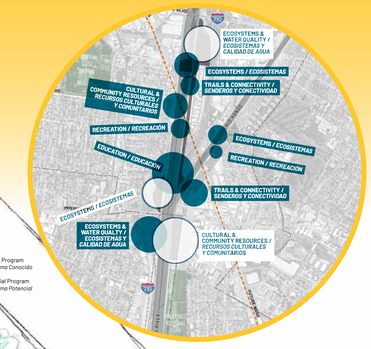

SECTION AT PROPOSED PARKING AND LAKE
SECCIÓN EN ESTACIONAMIENTO PROPUESTO Y LAGO

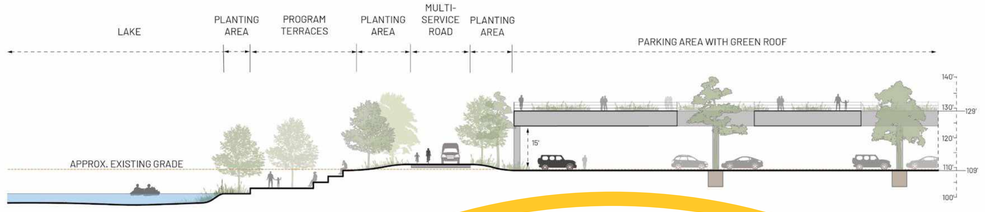

Ecosystem Exploration
Exploración de Ecosistemas
Water Education
Educación del Agua

LAKE OPTION
OPCIÓN DE UN LAGO

WHAT TO INCLUDE IN YOUR IDEAL PARK?

¿QUE INCLUIR EN SU PARQUE IDEAL?

50% PARK/OPEN SPACE
PARQUE/ESPACIO ABIERTO

48% MULTI-USE PATHS
VEREDAS DE USO MÚLTIPLE

48% ENVIRONMENTAL IMPROVEMENTS
MEJORAS MEDIO AMBIENTALES

KEY PLAN | *PLAN CLAVE*

FROM RECONTACT SURVEY (500 TOTAL RESPONDENTS)

DE LA ENCUESTA DE RE-CONTACTO (500 PERSONAS QUE RESPONDIERON EN TOTAL)

CONFLUENCE POINT PARK

PARQUE DE LOS PUNTOS DE CONFLUENCIA

WHAT FEATURES DO YOU LIKE?

¿QUÉ ELEMENTOS TE GUSTAN?

BLUE PARK

PARQUE AZUL

8

- The Blue Park is within the LA River channel, south of the confluence with the Rio Hondo. The park features a braided channel that divides the low flow channel into a series of channels of varying depths to show varied responses of hydraulics, sediment deposition, and ecology. A primary advantage of shifting the low flow channel is the ability to hold large summer festivals and events in the river bed, providing approximately 4 acres of space.

- *El Parque Azul se encuentra dentro del canal del Río de LA, al sur de la confluencia con el Río Hondo. El parque cuenta con un canal entrelazado que divide el canal de bajo flujo en una serie de canales de diferentes profundidades para mostrar respuestas variadas de hidráulica, depósito de sedimentos y ecología. Una ventaja principal de cambiar el canal de flujo bajo es la capacidad de celebrar grandes festivales y eventos de verano en el lecho del rio, proporcionando aproximadamente 4 acres de espacio.*

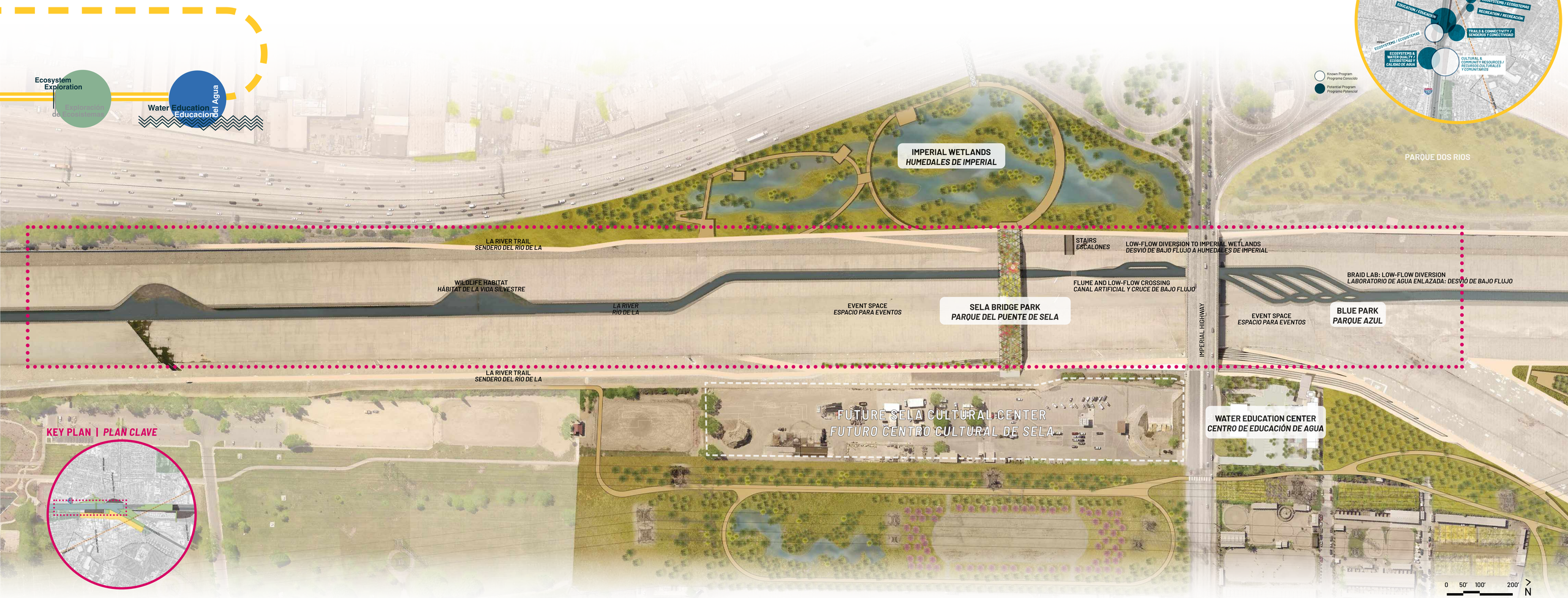

BLUE PARK

PARQUE AZUL

WHAT FEATURES DO YOU LIKE?

¿QUÉ ELEMENTOS TE GUSTAN?

WATER EDUCATION CENTER

CENTRO DE EDUCACIÓN DE AGUA

LEVEES ALONG THE LOWER LA RIVER AND RIO HONDO WERE RAISED IN THE EARLY 2000S.

LOS DIQUES A LO LARGO DE LA PARTE BAJA DEL RÍO DE LA Y DEL RÍO HONDO FUERON ELEVADOS A PRINCIPIOS DEL AÑO 2000.

WHEN YOU THINK OF FLOODING IN YOUR COMMUNITY, WHAT COMES TO MIND?

¿CUÁNDO USTED PIENSA EN INUNDACIONES EN SU COMUNIDAD, QUE LE VIENE A LA MENTE?

DID YOU KNOW?
¿SABÍA?

THE 100-YEAR STORM HAS A 1% CHANCE OF OCCURING IN ANY GIVEN YEAR

LA TORMENTA DE 100 AÑOS TIENE 1% DE PROBABILIDADES DE OCURRIR EN UN AÑO DADO

1%

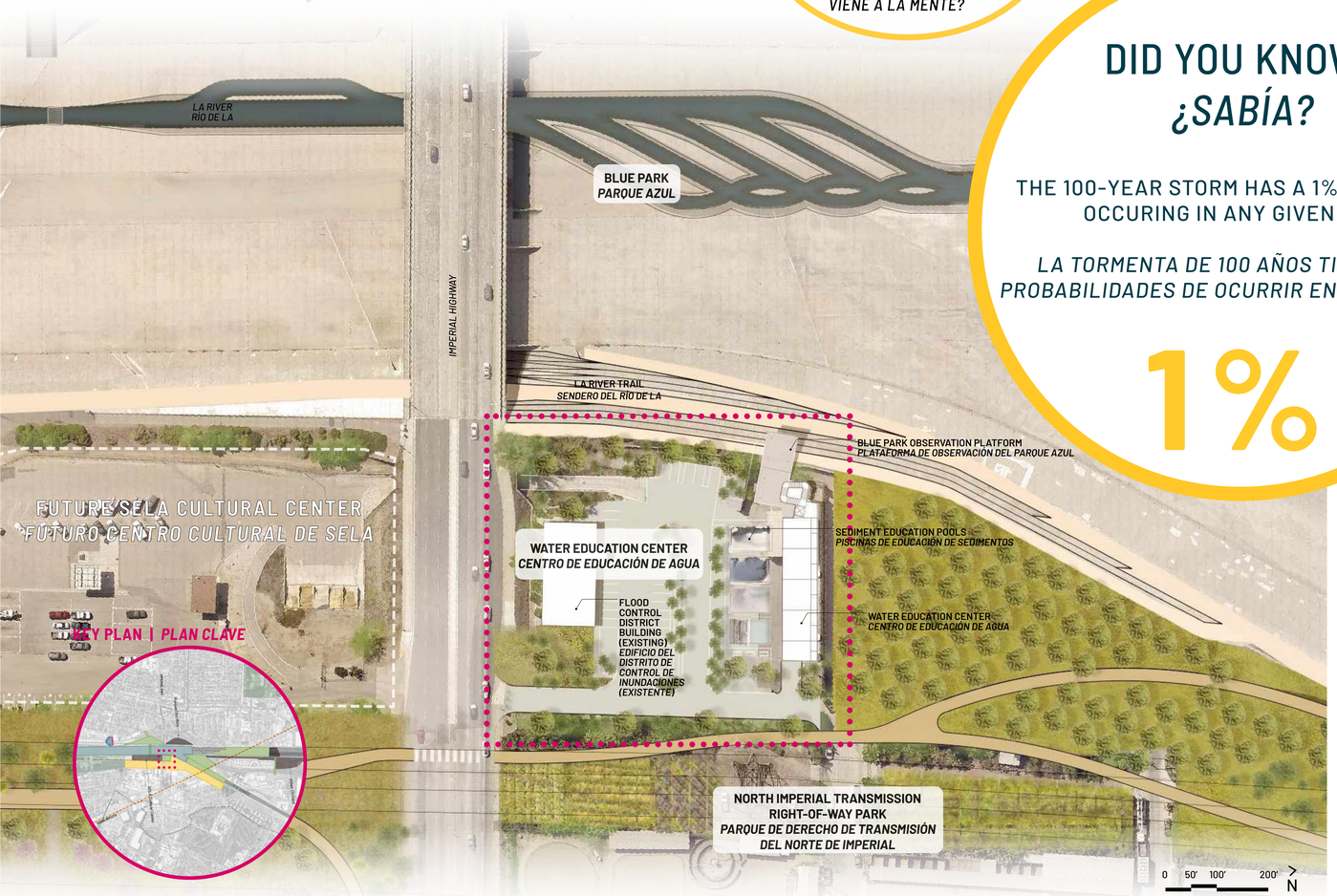

- The mission of the LA County Flood Control District (LACFCD) involves water conservation and flood risk reduction. In an effort to expand public awareness of the LACFCD's mission and provide education on flood control infrastructure and water resource management, the proposed Water Education Center would be built and operated alongside of the LACFCD's offices north of Imperial Highway.
- The Water Education Center provides space for learning related to these topics and includes classrooms, exhibit space, and an outdoor water lab. Youth from local schools and community members will visit the center to learn about water quality, flood risk reduction, and water conservation.

- *La misión del Distrito de Control de Inundaciones del Condado de LA (LACFCD por sus siglas en inglés) incluye la conservación de agua y la reducción del riesgo de inundación. En un esfuerzo por ampliar la conciencia pública de la misión del LACFCD y proporcionar educación sobre la infraestructura de control de inundaciones y la gestión de los recursos hídricos, el propuesto Centro de Educación del Agua será construido y operado junto con las oficinas al norte de la Autopista Imperial del LACFCD.*
- *El Centro de Educación de Agua proporciona espacio para el aprendizaje relacionado con estos temas e incluye aulas, espacio de exhibición y un laboratorio de agua al aire libre. Los jóvenes de las escuelas locales y los miembros de la comunidad visitarán el centro para aprender sobre la calidad del agua, la reducción del riesgo de inundación y la conservación del agua.*

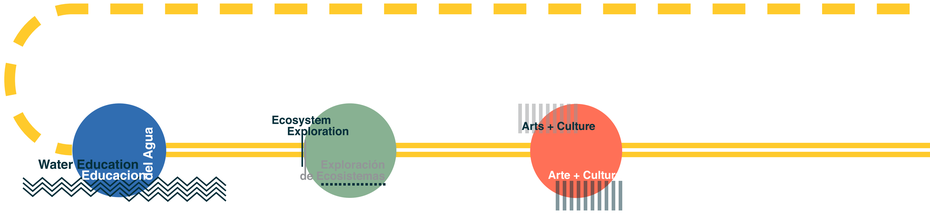

IMPERIAL WETLANDS

HUMEDALES DE IMPERIAL

10

- The Imperial Wetlands will serve as a dynamic wet and dry season water filtration system that will create habitat to increase biodiversity, as well as treating stormwater runoff and possibly the low-flow from the LA River. The boardwalks throughout the wetlands provide a unique opportunity for SELA residents to feel immersed in a native wetlands environment.

- *Los Humedales de Imperial servirán como un sistema dinámico de filtración de agua en temporada húmeda y seca que creará un hábitat para aumentar la biodiversidad, así como el tratamiento de la escorrentía de aguas pluviales y posiblemente el bajo caudal del Río LA. Las pasarelas de madera a través de los humedales brindan una oportunidad única para que los residentes de SELA se sientan inmersos en un entorno de humedales nativos.*

OPTIONS / *OPCIONES*:

THE WETLAND COULD FUNCTION IN VARIOUS WAYS: WHEN IT RAINS, THE WETLAND COULD TREAT STORMWATER FROM THE ADJACENT NEIGHBORHOODS BEFORE BEING RELEASED INTO THE LA RIVER AND EVENTUALLY OUT TO THE OCEAN

CUANDO LLUEVE, EL HUMEDAL PUEDE TRATAR EL AGUA PLUVIAL DE LOS VECINDARIOS ADYACENTES ANTES DE SER LIBERADA EN EL RÍO DE LA Y EVENTUALMENTE HACÍA EL MAR.

OR / O

THE WETLAND COULD TREAT DIVERTED WATER FROM THE LA RIVER LOW-FLOW CHANNEL DURING THE DRY SEASON

EL HUMEDAL PODRÍA TRATAR EL AGUA DESVIADA DEL CANAL DE BAJO FLUJO DEL RÍO DE LA DURANTE LA TEMPORADA DE SEQUÍA

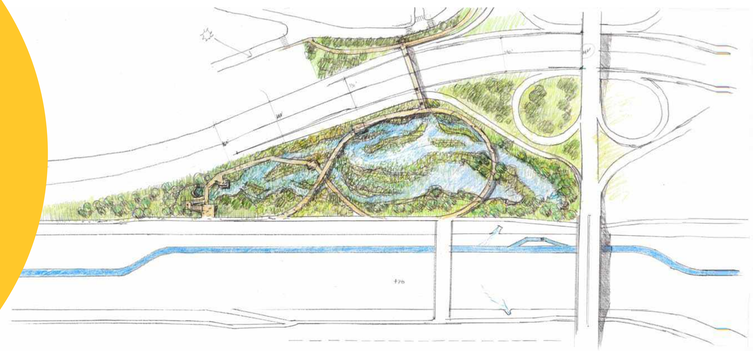

DID YOU KNOW?
¿SABÍA?

WETLANDS CAN IMPROVE WATER QUALITY FROM URBAN STORMWATER RUNOFF BY FILTERING THE WATER THROUGH PLANTS AND REMOVING SEDIMENT, NUTRIENTS, AND POLLUTANTS.

LOS HUMEDALES PUEDEN MEJORAR LA CALIDAD DEL AGUA DE LAS ESCORRENTÍAS DE LAS AGUAS PLUVIALES URBANAS FILTRANDO EL AGUA A TRAVÉS DE LAS PLANTAS Y ELIMINANDO SEDIMENTOS, NUTRIENTES Y CONTAMINANTES

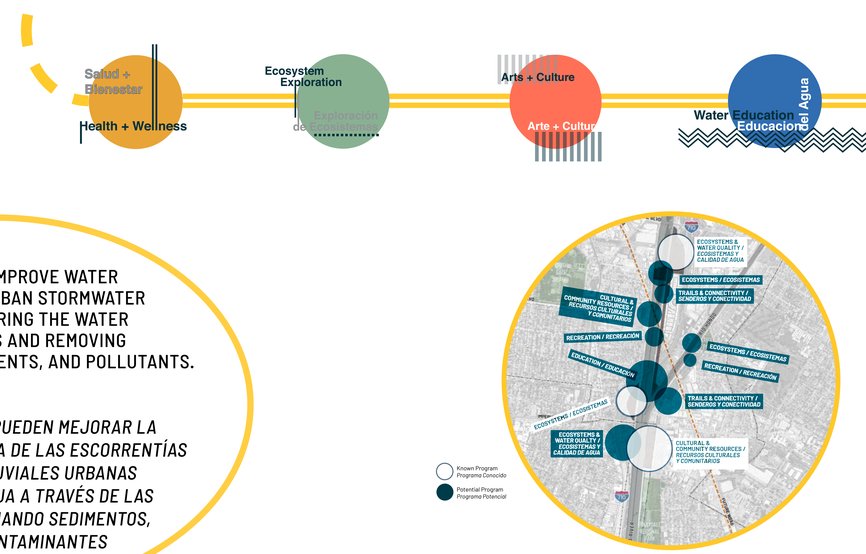



IMPERIAL WETLANDS

HUMEDALES DE IMPERIAL

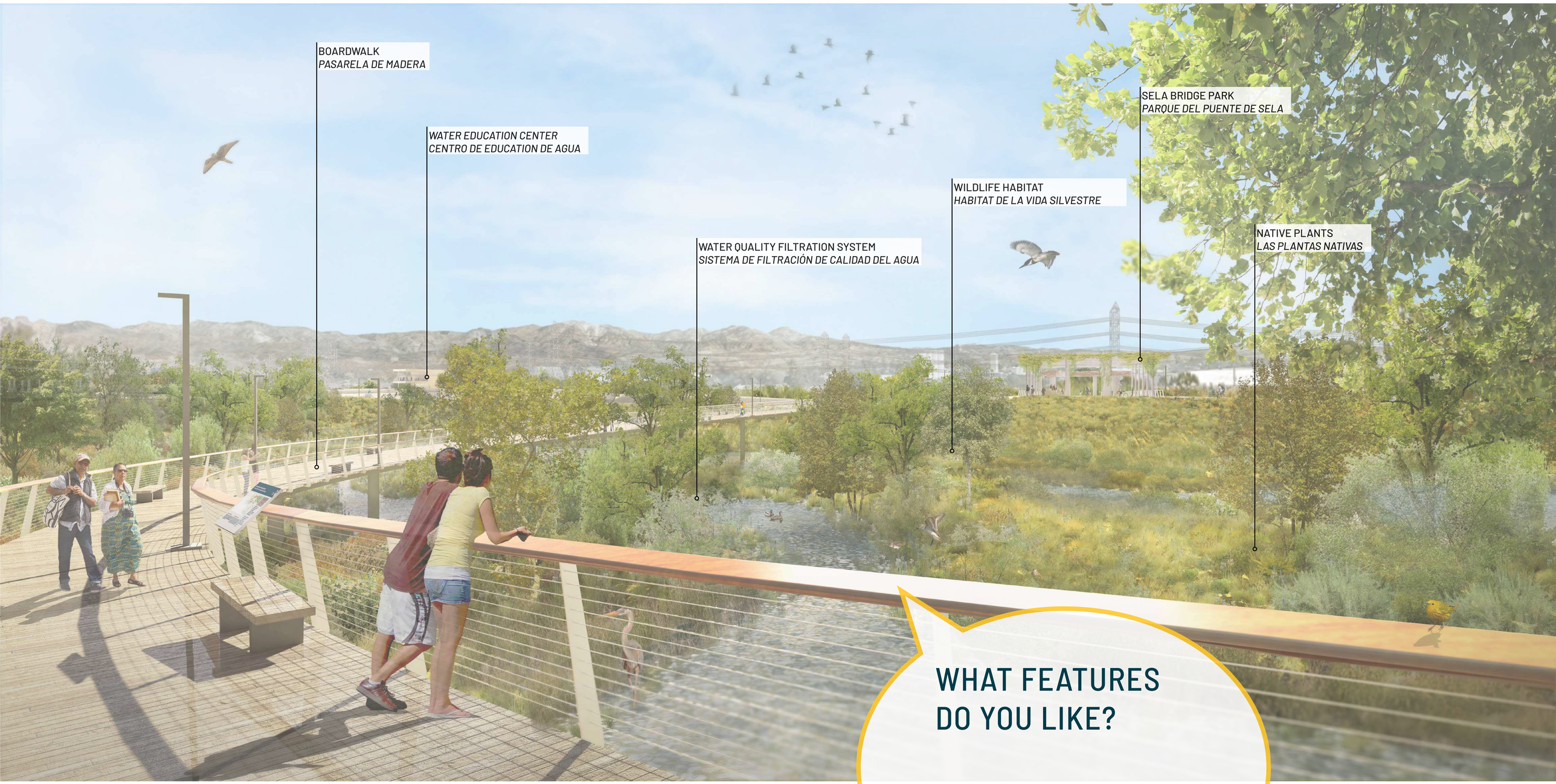

WHAT FEATURES DO YOU LIKE?

¿QUÉ ELEMENTOS TE GUSTAN?

SELA BRIDGE PARK

PARQUE DEL PUENTE DE SELA

- The SELA Bridge Park connects the Imperial Wetlands to the LA County Flood Control District Imperial Yard, slated as the future site of the SELA Cultural Center. It also connects the LA River Trails on opposite river banks that otherwise require challenging crossing at the heavily trafficked Imperial Highway Bridge.

- *El parque del puente de SELA conecta los Humedales Imperial con el Corralón del Distrito de Control de Inundaciones de Imperial del Condado de LA, que ha sido propuesto como el futuro lugar del Centro Cultural SELA. También conecta los Senderos del Río de LA en riberas opuestas que de otra manera requieren un cruce peligroso en el altamente transitado Puente de la Autopista Imperial.*

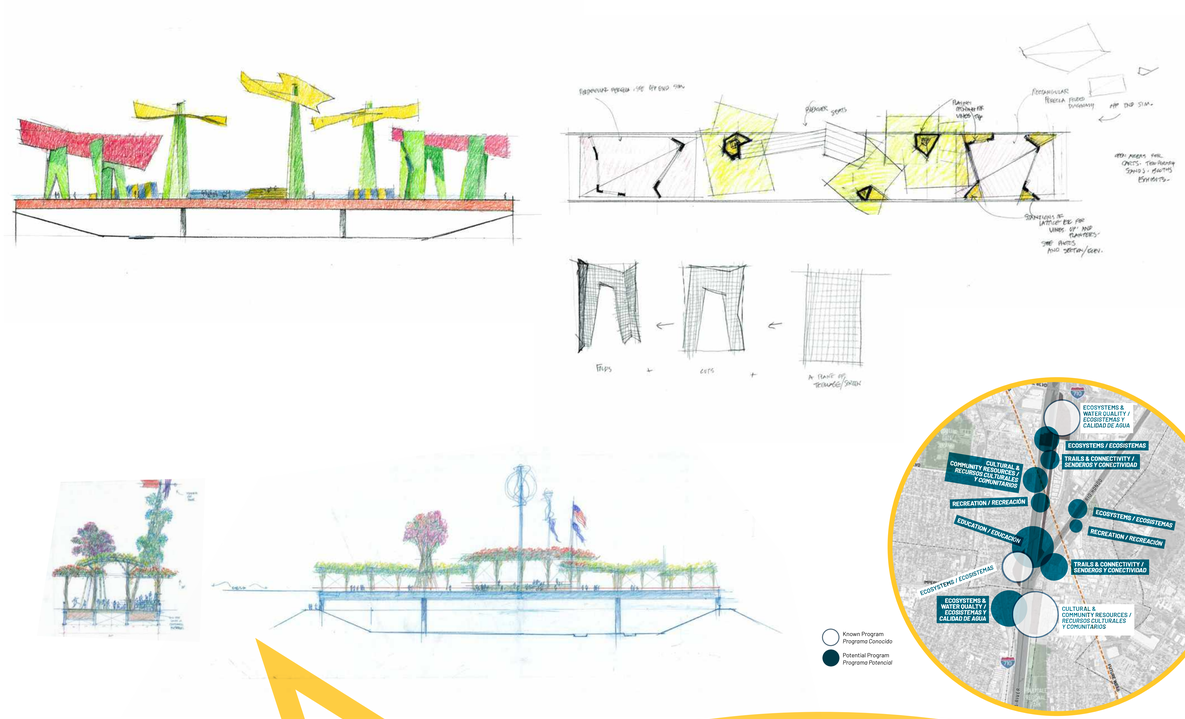

WHAT TYPES OF OUTDOOR EVENTS WOULD YOU ATTEND?

¿A QUÉ TIPOS DE EVENTOS AL AIRE LIBRE LE GUSTARÍA ASISTIR?

PLACE YOUR POST-IT NOTES HERE

COLOQUE SUS NOTAS ADHESIVAS AQUÍ

LYNWOOD CONNECTOR

CONECTOR DE LYNWOOD

WE'RE HERE!

¡ESTAMOS AQUI!

- The Lynwood Connector is a pedestrian and bicycle connection over the I-710 to connect Lynwood's residents to the Imperial Wetlands project. It is a critical linkage for a community that can otherwise only access the river along the busy Imperial Highway interchange. The bridge will also connect to both existing and future assets: Hollydale Regional Park, Imperial Wetlands, Confluence Blue Park, the Water Education Center, and SELA Cultural Center.

- *El Conector de Lynwood es una conexión peatonal y para bicicletas sobre la I-710 para conectar a los residentes de Lynwood con el proyecto de Humedales Imperial. Es un vínculo crítico para una comunidad que de otra manera sólo puede tener acceso al río a lo largo del muy concurrido cruce de Imperial Highway. El puente también se conectará con los activos existentes y futuros: El Parque Regional Hollydale, Los Humedales de Imperial, la Confluencia del Parque Azul, el Centro de Educación del Agua y el Centro Cultural SELA.*

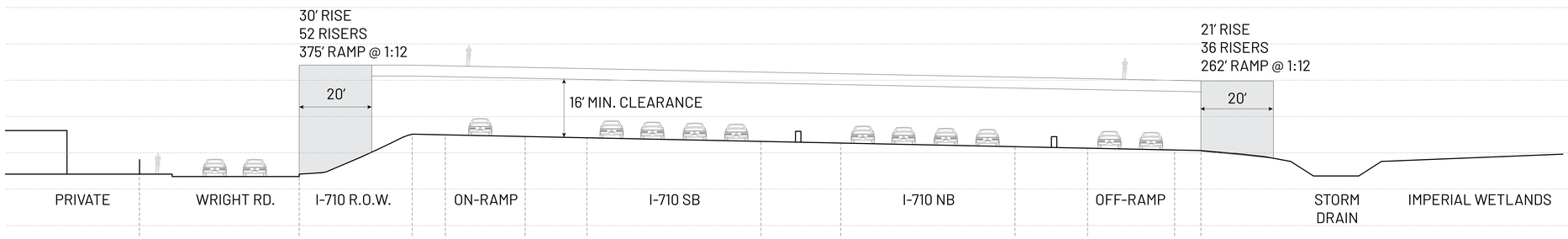

THE MOST IMPORTANT FACTORS FOR YOUR PARK!

LO MÁS IMPORTANTE ¡FACTORES PARA SU PARQUE!

SAFE AND COMFORTABLE SPACE TO VISIT
ESPACIO SEGURO Y CÓMODO PARA VISITAR

EASILY ACCESSIBLE TO ALL COMMUNITY MEMBER
FACILMENTE ACCESIBLE PARA TODOS LOS MIEMBROS DE LA COMUNIDAD

CONNECTION TO NATURE
CONEXIÓN CON LA NATURALEZA

FROM RECONTACT SURVEY (500 TOTAL RESPONDENTS)

DE LA ENCUESTA DE RE-CONTACTO (500 PERSONAS QUE RESPONDIERON EN TOTAL)

RIO HONDO CONFLUENCE AREA PROJECT

PROYECTO DEL ÁREA DE CONFLUENCIA DEL RÍO HONDO

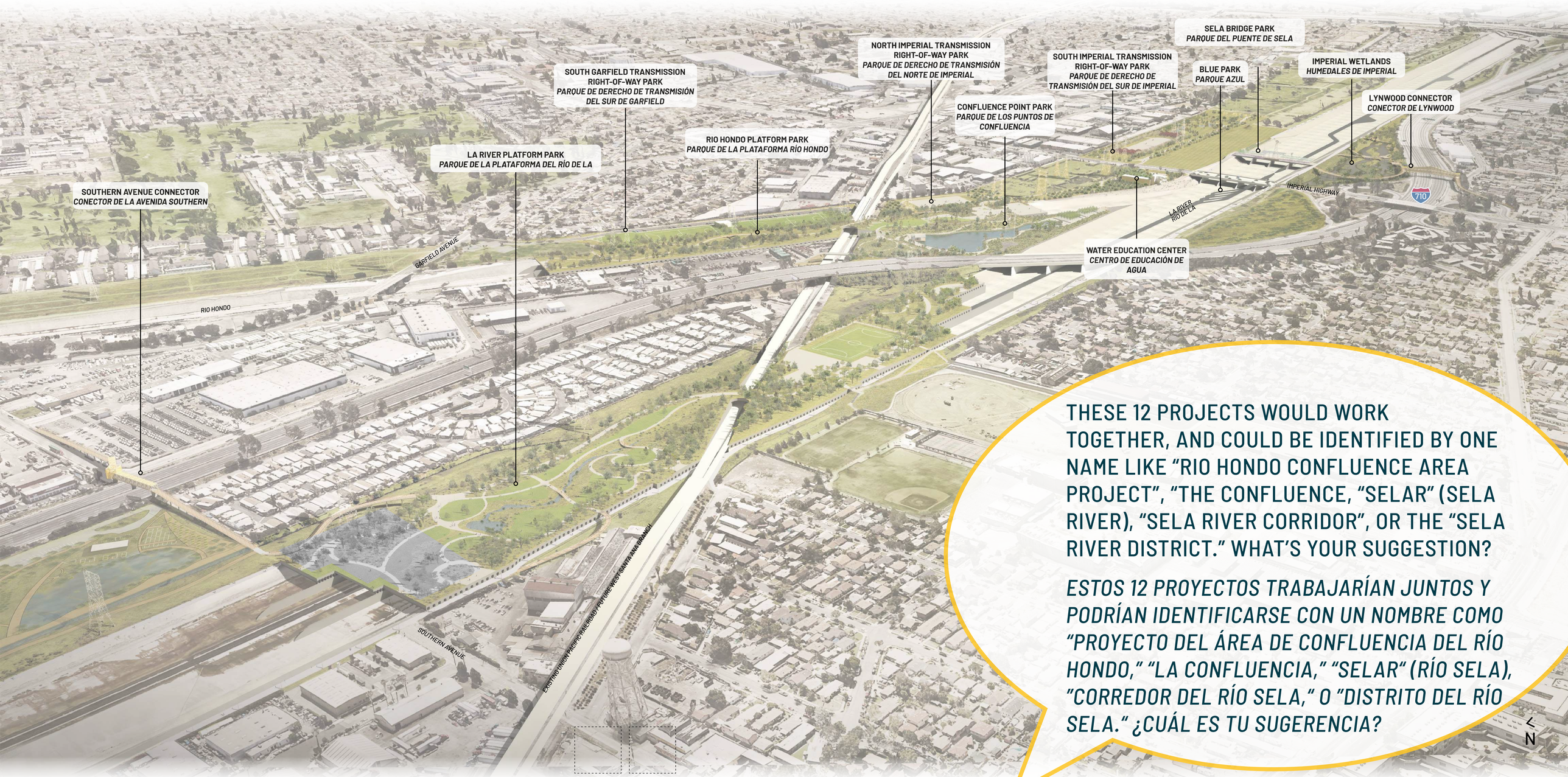

THESE 12 PROJECTS WOULD WORK TOGETHER, AND COULD BE IDENTIFIED BY ONE NAME LIKE "RIO HONDO CONFLUENCE AREA PROJECT", "THE CONFLUENCE, "SELAR" (SELA RIVER), "SELA RIVER CORRIDOR", OR THE "SELA RIVER DISTRICT." WHAT'S YOUR SUGGESTION?

ESTOS 12 PROYECTOS TRABAJARÍAN JUNTOS Y PODRÍAN IDENTIFICARSE CON UN NOMBRE COMO "PROYECTO DEL ÁREA DE CONFLUENCIA DEL RÍO HONDO," "LA CONFLUENCIA," "SELAR" (RÍO SELA), "CORREDOR DEL RÍO SELA," O "DISTRITO DEL RÍO SELA." ¿CUÁL ES TU SUGERENCIA?

PLACE YOUR POST-IT NOTES HERE

COLOQUE SUS NOTAS ADHESIVAS AQUÍ